



# CITTÀ DI CARLENTINI

Provincia di Siracusa

\*\*\*\*\*

## Copia di Deliberazione del Consiglio Comunale N. 25 del 09/10/2015

OGGETTO:

Approvazione Piano delle alienazioni e valorizzazioni immobiliari. Anno 2015.

L'anno duemilaquindici il giorno 09 del mese di Ottobre, alle ore 19.15 presso l'Aula Consiliare del Centro Polivalente di via Cap. Mag. S. Battaglia, in seduta di ordinaria, risultano presenti all'appello i signori:

n.d	Cognome e nome	presente	assente
1	GENOVESE SALVATORE	X	
2	RAITI CETTINA CATIA		X
3	REGOLO NUNZIATINA	X	
4	FERRARO ANGELO	X	
5	CATANIA ENZA	X	
6	NARDO SEBASTIANO	X	
7	LA ROSA SALVATORE	X	
8	NICASTRO GIUSEPPE	X	
9	CUVA SEBASTIANO	X	
10	CARDILLO CARLO	X	
11	GULA GIUSEPPE ETTORE	X	
12	FISICARO SALVATORE		X
13	FAVARA MASSIMILIANO	X	
14	AMENTA GIOVANNI		X
15	FAGONE LA ZITA PAOLO	X	
16	FOTI SALVATORE	X	
17	ALIANO ANGELO	X	
18	DI SALVO DIEGO	X	
19	DANNA ALFIO	X	
20	VENTURA SEBASTIANO		X

Assume la Presidenza il **Signor GENOVESE SALVATORE** nella qualità di Presidente

Partecipa il Segretario Generale **Dott. FEDERICO CESARIO**

Il Presidente passa a trattare l'argomento iscritto al terzo punto all'ordine del giorno avente ad oggetto: "Approvazione Piano delle alienazioni e valorizzazioni immobiliari. Anno 2015".

Il Presidente invita il Responsabile di P.O. competente a relazionare.

Presidente: Geom. Vittordino la invito a dire due parole, perché ogni anno si ripete sempre la stessa storia. Il Geom. Vittordino espone l'argomento.

Geom. Vittordino: Come ogni anno prima dell'approvazione del bilancio è necessario inserire, prevedere tutti gli immobili che possono essere alienati quindi non ho fatto altro che rivedere tra gli immobili degli altri anni quali eventualmente sono state già alienati, quindi non ho fatto altro che rivedere tra gli immobili degli altri anni, quali eventualmente sono stati già alienati e che quindi vengono riproposti di nuovo. Se volete posso leggere tutta la delibera, comunque noi ci rifacciamo sempre all'articolo cinquantotto del decreto legge numero centododici del duemilaotto convertito in legge numero centotrentatré sempre del duemilaotto. L'inserimento degli immobili nel piano in oggetto ne determina la conseguente classificazione come patrimonio disponibile e ne dispone espressamente la destinazione urbanistica. L'inclusione di un immobile nel piano in oggetto ha effetto dichiarativo della proprietà in assenza di precedenti trascrizioni e produce gli effetti previsti dall'articolo duemilaseicentoquarantaquattro del Codice civile nonché effetti sostitutivi dell'iscrizione del bene in catasto, quindi come immobili che noi trattiamo, abbiamo degli appartamenti che sono dislocati nel centro urbano di Carlentini, nella zona nord principalmente. Non so se devo fare tutto l'elenco delle strade. Poi abbiamo anche delle aree di sedime che sono le aree che, come tutti sapete, risultanti dal terremoto del novanta. Per tutte quelle persone che non hanno potuto costruire nel sito la propria unità immobiliare, quindi queste aree sono passate di proprietà del Comune, vengono inserite in quest'elenco per poi potere essere eventualmente alienate alle persone che ne farebbero richiesta. Ci sono anche dei fabbricati che per lo stesso motivo sono stati ceduti al Comune, in più ci sono anche delle aree edificabili nella zona centosessantasette. Questo è all'incirca tutto ciò che è stato portato nell'elenco.

Presidente: Va bene, sostanzialmente per il pubblico, perché tutti i Consiglieri siamo a conoscenza della vicenda, ogni anno prima dell'approvazione del bilancio ci sono tutta una serie di azioni che vengono fatte, nello specifico se il Comune vuole inserire, ovviamente in modo molto semplice sto cercando di esplicitarlo, dei beni generali per considerarli all'interno del bilancio come una possibilità di entrata, deve fare questo atto, questo atto non fa altro che inserire tutta una serie di unità immobiliari, alcuni che sono occupati, alcuni che hanno contratto di affitto, alcuni come diceva il Geom. Vittordino sono aree edificabili, o addirittura aree di sedime, come nel caso del centro storico e così via. Vengono individuate con un valore, questo valore poi si attribuisce all'interno del bilancio. Quindi ogni anno questo atto è propedeutico al bilancio, quindi per noi è fondamentale approvarlo al fine poi di potere procedere all'approvazione del bilancio. Io direi che

se non ci sono interventi, se c'è qualcuno che vuole inserire qualche altra cosa, magari vediamo un attimo di far rientrare i Consiglieri presenti poi magari il Segretario rifà l'appello perché sono usciti più Consiglieri. Gli scrutatori mi date una mano? Io direi se siamo presenti quelli di qua, possiamo procedere alla fase di votazione, chi approva sta seduto chi non approva si alzi. C'è qualcuno che si astiene? Il Consigliere Cardillo si astiene. Gli altri favorevoli. Grazie Geometra Vittordino.

## IL CONSIGLIO COMUNALE

VISTA la proposta depositata agli atti;

VISTO l'esito favorevole della votazione, che riporta il seguente risultato:

Favorevoli 15

Astenuti 1 (Consigliere Cardillo)

### DELIBERA

- Di approvare la proposta nel testo allegato avente ad oggetto: "Approvazione Piano delle alienazioni e valorizzazioni immobiliari. Anno 2015".

La presente deliberazione viene letta, approvata e sottoscritta.

IL CONSIGLIERE ANZIANO

F.to SIG.RA NUNZIATINA REGOLO

IL PRESIDENTE

F.to SIG. SALVATORE GENOVESE

IL SEGRETARIO GENERALE

F.to DOTT. FEDERICO CESARIO

Publicata all'Albo Pretorio on-line

Dal \_\_\_\_\_

Al \_\_\_\_\_

IL MESSO COMUNALE

F.to \_\_\_\_\_

Il Segretario del Comune

**CERTIFICA**

su conforme relazione del Messo Comunale incaricato per la pubblicazione degli atti che la presente deliberazione è stata pubblicata all'Albo Pretorio del Comune per QUINDICI giorni consecutivi a decorrere dal giorno \_\_\_\_\_ senza opposizioni o reclami.

Li, \_\_\_\_\_

**Il Segretario Generale**

**F.to Dott. FEDERICO CESARIO**

E' COPIA CONFORME PER USO AMMINISTRATIVO

Li, 28 OTT. 2015

**Il Segretario Generale**  
**Dott. FEDERICO CESARIO**

**CERTIFICATO DI ESECUTIVITA'**

La presente delibera è divenuta esecutiva in data \_\_\_\_\_

Li, \_\_\_\_\_

**Il Segretario Generale**  
**F.to Dott. FEDERICO CESARIO**

La presente delibera è stata trasmessa per l'esecuzione all'Ufficio \_\_\_\_\_ in data \_\_\_\_\_

Il Sottoscritto Geom. E.A. Vittordino, Capo Area IV – Territorio e Ambiente invia al Consiglio Comunale la seguente proposta;

PREMESSO che:

- l'art. 58 del D.L. n. 112 del 25 giugno 2008, convertito dalla Legge n. 133 del 6 agosto 2008, stabilisce che per procedere al riordino, gestione e valorizzazione del patrimonio immobiliare di Regioni, Province, Comuni e altri Enti locali, ciascun ente con delibera dell'organo di Governo individua, redigendo apposito elenco sulla base e nei limiti della documentazione esistente presso i propri archivi e uffici, i singoli beni immobili ricadenti nel territorio di competenza, non strumentali all'esercizio delle proprie funzioni istituzionali, suscettibili di valorizzazione ovvero di dismissione;
- ai sensi della citata norma:
  - l'inserimento degli immobili nel piano in oggetto ne determina la conseguente classificazione come patrimonio disponibile e ne dispone espressamente la destinazione urbanistica;
  - l'inclusione di un immobile nel piano in oggetto ha effetto dichiarativo della proprietà, in assenza di precedenti trascrizioni, e produce gli effetti previsti dall'articolo 2644 del codice civile, nonché effetti sostitutivi dell'iscrizione del bene in catasto;
  - contro l'iscrizione del bene nel piano in oggetto è ammesso ricorso amministrativo entro sessanta giorni dalla pubblicazione, fermi restando gli altri rimedi di legge;

VISTA la sentenza della Corte Costituzionale n. 340 del 30 dicembre 2009, nella quale la Corte ha dichiarato l'illegittimità costituzionale del comma 2 del citato art. 58 del D.L. n. 112 del 25 giugno 2008, convertito dalla Legge n. 133 del 6 agosto 2008, nella parte in cui prevede che la deliberazione del Consiglio Comunale di approvazione del piano delle alienazioni e valorizzazioni costituisca variante allo strumento urbanistico generale che, in quanto relativa a singoli immobili, non necessita di verifiche di conformità agli eventuali atti di pianificazione sovraordinata di competenza delle Province e delle Regioni;

VISTA la deliberazione del Consiglio Comunale n.16 del 12.08.2014 con la quale veniva approvato il piano delle alienazioni e valorizzazioni immobiliari per l'anno 2014;

VISTO il "Piano delle alienazioni e valorizzazioni immobiliari" per l'anno 2015, predisposto dall'Area IV Territorio e Ambiente, di cui all'allegato "A" della presente deliberazione;

VISTA la relazione tecnica, ai sensi dell'art. 14 del D.L. 28 febbraio 1983, n. 55 convertito dalla legge 26 aprile 1983. n. 131, sulle aree fabbricabili da destinare alla residenza e alle attività produttive, allegato "B" della presente deliberazione;

VISTA la deliberazione della G.M. n.73 del 23.09.2015 con la quale la Giunta Comunale prende atto dei beni immobili da inserire nel piano delle alienazioni e valorizzazioni immobiliari;

VALUTATA, relativamente agli immobili inseriti nel suddetto Piano, la sussistenza del requisito della non strumentalità degli stessi all'esercizio delle funzioni istituzionali di questo Comune;

CONSIDERATO che il piano in oggetto costituisce allegato obbligatorio al bilancio di previsione 2013, ai sensi dell'art. 58, comma 1, ultimo periodo, del D.L. n. 112 del 25 giugno 2008, convertito dalla Legge n. 133 del 6 agosto 2008;

**PROPONE**

al Consiglio Comunale l'approvazione del piano delle alienazioni e valorizzazioni immobiliari.

IL CAPO AREA  
(Geom. E.A. Vittorino)



# CITTÀ DI CARLENTINI

Provincia di Siracusa

AREA IV - TERRITORIO E AMBIENTE

ALLEGATO B

alla Delibera di C.C. n. 25 del 09 OTT. 2015

OGGETTO: RELAZIONE SULLE AREE FABBRICABILI DA DESTINARE ALLA RESIDENZA E ALLE ATTIVITÀ PRODUTTIVE. PROVVEDIMENTI PER L'ANNO 2015.

## RELAZIONE TECNICA

L'art. 14 del D.L. 28 febbraio 1983, n. 55, convertito dalla legge 26 aprile 1983, n. 131, stabilisce per i comuni l'obbligo di provvedere annualmente con deliberazione, prima della deliberazione del bilancio, a verificare la quantità e la qualità di aree e fabbricati da destinare alla residenza, alle attività produttive e terziarie ai sensi delle leggi 18 aprile 1962, n. 167, 22 ottobre 1971, n. 865 e 5 agosto 1978, n. 457, che potranno essere cedute in proprietà od in diritto di superficie; con la stessa deliberazione i comuni devono stabilire il prezzo di cessione per ciascun tipo di area o di fabbricato; Visti gli atti d'Ufficio si attesta che il Comune di Carlentini non ha nessuna area o fabbricato disponibile per la cessione nell'ambito dei piani per l'edilizia economica e popolare (P.E.E.P.) o di piani per gli insediamenti produttivi e terziari (P.I.P.) in quanto le aree previste nel P.R.G. vigente non sono state espropriate.

Carlentini, giovedì 24 settembre 2015

IL CAPO AREA  
(Geom. E.A. Vittorino)



# CITTÀ DI CARLENTINI

Provincia di Siracusa

AREA IV - TERRITORIO E AMBIENTE

Allegato alla Delibera del C.C.  
n. 25 del 09 OTT. 2015

## PROPOSTA DI DELIBERAZIONE da sottoporre all'esame del CONSIGLIO COMUNALE

Proponente: Responsabile dell'Area Geom. E.A. Vittordino

Area interessata: **TERRITORIO E AMBIENTE**

Oggetto: APPROVAZIONE PIANO DELLE ALIENAZIONI E VALORIZZAZIONI IMMOBILIARI. Anno 2015

### PARERI

#### AREA IV - TERRITORIO E AMBIENTE

Ai sensi del comma 1 dell'art.53 della Legge 08.08.1990, n.142, come recepita dalla L.R. 11.12.1991, n.48, nel testo sostituito dall'art.12 della L.R. 23.12.2000, n.30, si esprime parere **FAVOREVOLE** in ordine alla sola regolarità tecnica della proposta.

**IL CAPO AREA**  
(Geom. E.A. Vittordino)

li, giovedì 24 settembre 2015

#### AREA II - SERVIZI FINANZIARI

Ai sensi del comma 1 dell'art.53 della Legge 08.08.1990, n.142, come recepita dalla L.R. 11.12.1991, n.48, nel testo sostituito dall'art.12 della L.R. 23.12.2000, n.30, si esprime parere **FAVOREVOLE** in ordine alla sola regolarità contabile della proposta.

**IL CAPO AREA**  
(Geom. B. Bambara)

li, 24/09/2015





# CITTÀ DI CARLENTINI

Provincia di Siracusa

AREA IV - TERRITORIO E AMBIENTE

ALLEGATO A

alla Delibera di C.C. n. 25 del 09 OTT. 2015

## PIANO DELLE ALIENAZIONI E DELLE VALORIZZAZIONI IMMOBILIARI (art. 58, D.L. 112/2008 convertito dalla Legge 133/2008)

	TIPOLOGIA	UBICAZIONE	IDENTIFICATIVI
1	Appartamento	Via Alessandria n.17	Fg. 34 - p.lle 987 sub 1 e 2
2	Appartamento	Via Archeologica n.18	Fg. 33 - p.lle 230 sub 11 e 654 sub 13
3	Appartamento	Via del Mare - Compl. del Sole pal. C	Fg. 16 - p.lle 224 sub 34 e 2090 sub 36
4	Appartamento	Via Calamandrei - Complesso Edil Palmeri	Fg. 16 - p.lle 879 sub 6 e 1798 sub 7
5	Appartamento	Via Etnea - Complesso Prato Verde	Fg. 16 - p.lle 473 sub 27 e 1635 sub 21
6	Appartamento	Via Bellini n.26	Fg. 88 - p.lle 1943 sub 1 e 2
7	Appartamento	Via Eschilo pal. C	Fg. 18 - p.lle 641 sub 10 e 61
8	Appartamento	Via Pancali - iott. Migliore	Fg. 16 - p.lle 234 sub 10 e 57
9	Appartamento	Via Eschilo	Fg. 18 - p.lle 747 sub 6 e 27
10	Appartamento	Via Eschilo	Fg. 19 - p.lle 594 sub 15 e 7
11	Appartamento	C.da Piscitello - Complesso il Carrubo	Fg. 18 - p.lle 641 sub 14 e 51
12	Appartamento	Via Trieste n.61	Fg. 88 - p.lle 4480 sub 1 e 2
13	Appartamento	Via L. Sturzo Condominio le Mimose Sc. B	Fg. 16 - p.lle 107 sub 25 e 45
14	Appartamento	Via Eschilo sc. A	Fg. 19 - p.lle 950 sub 4 e 38
15	Appartamento	Via Eschilo	Fg. 19 - p.lle 950 sub 5 e 33
16	Appartamento	Via Gramsci	Fg. 16 - p.lle 2093 sub 36 e 2095 sub 31
17	Appartamento	Via Bixio	Fg. 88 - p.lle 2249 sub 1 e 2
18	Appartamento	Via P. Nenni lotto n.9	Fg. 16 - p.lle 1283 sub 12 e 1634 sub 18
19	Appartamento	Via del Mare - complesso "La Piscina"	Fg. 16 - p.lle 304 sub 21 e 16
20	Appartamento	Vicolo Romagnoli n.11	Fg. 88 - p.lle 2270 sub 1 e 2
21	Appartamento	Via G. Bruno n.19	Fg. 88 - p.lle 2276 sub 1 e 2
22	Appartamento	Via L. Sturzo	Fg. 16 - p.lle 2244 sub 57 e 18
23	Area di sedime	Via IV Novembre n. 31	Fg. 34 - p.la 75
24	Area di sedime	Via Venezia n. 28	Fg. 34 - p.la 207




25	Area di sedime	Via IV Novembre n. 46	Fg. 34 - p.la 469
26	Area di sedime	Via IV Novembre n. 35	Fg. 34 - p.la 631
27	Area di sedime	Via G. Meli n. 32	Fg. 34 - p.la 659
28	Area di sedime	Via IV Novembre n. 132	Fg. 34 - p.la 871
29	Area di sedime	Via Carlentini n. 25	Fg. 67 - p.la 671
30	Area di sedime	Via R. Margherita	Fg. 67 - p.la 679
31	Area di sedime	Via G. da Procida n. 42	Fg. 88 - p.la 446
32	Area di sedime	Via P. Giannone n. 25	Fg. 88 - p.la 5768 (ex 507)
33	Area di sedime	Via Archimede Ronco IX n. 4	Fg. 88 - p.la 2432 (ex 544)
34	Area di sedime	Via dei Vespri Ronco III n. 11	Fg. 88 - p.la 6135 (ex 1906)
35	Area di sedime	Via R. Pilo n. 5	Fg. 88 - p.la 5994 (ex 2010)
36	Area di sedime	Via G. da Procida Ronco II	Fg. 88 - p.la 2018
37	Area di sedime	Via Trieste n. 4	Fg. 88 - p.la 2036
38	Area di sedime	Vicolo Romagnosi	Fg. 88 - p.la 2139
39	Area di sedime	Via dei Vespri Ronco III n. 5	Fg. 88 - p.la 2177
40	Area di sedime	Via Pantaleo n. 25	Fg. 88 - p.la 5325 (ex 2193)
41	Area di sedime	Via Pantaleo n. 15	Fg. 88 - p.la 2301
42	Area di sedime	Via Bellini n. 54	Fg. 88 - p.la 2358
43	Area di sedime	Via Marconi Ronco I n. 10	Fg. 88 - p.la 2385
44	Area di sedime	Via Fontenuovo n. 147	Fg. 88 - p.la 5987 (ex 2388)
45	Area di sedime	Via Sabotino	Fg. 88 - p.la 2390
46	Area di sedime	Vicolo Romagnosi n.3 e Via S. Pellico n. 2	Fg. 88 - p.lle 2412 e 2413
47	Area di sedime	Piazza del Popolo n. 17	Fg. 88 - p.la 4387 (ex 4388)
48	Area di sedime	Via Raffaello Ronco II n. 2	Fg. 88 - p.la 4976
49	Area di sedime	Via M. Rapisardi n.42	Fg. 88 - p.la 5508
50	Area di sedime	Via Duca degli Abruzzi Ronco XI n. 5	Fg. 88 - p.la 570
51	Area di sedime	Via dei Vespri n. 145	Fg. 88 - p.la 5877
52	Area di sedime	Via G. Galilei n. 79	Fg. 89 - p.la 2049
53	Area di sedime	Via Roma	Fg. 88 - p.la 6199
54	Area di sedime	Via Natale di Roma n. 11	Fg. 89 - p.la 2131
55	Area di sedime	Via Pola n. 18	Fg. 89 - p.la 2040
56	Area di sedime	Via Trieste n. 17	Fg. 88 - p.la 2244
57	Area di sedime	Via Trieste n. 19	Fg. 89 - p.la 133 sub 2
58	Area di sedime	Via Venezia n. 25	Fg. 34 - p.la 189
59	Fabbricato	Via Carlentini n. 87	Fg. 64 - p.la 108 sub 2
60	Fabbricato	Via Tagliamento	Fg. 88 - p.lle 3023 (ex 1054) e 3022 sub 2 (ex 1055 sub 2)
61	Fabbricato	Via G. Galilei	Fg. 89 - p.la 381
62	Fabbricato	Via Duilio n. 14	Fg. 88 - p.la 1155
63	Fabbricato	Via Indipendenza n. 11	Fg. 88 - p.la 6306
64	Lastrico solare	Via Ruggero VII n. 2	Fg. 88 - p.lle 1443 sub 7 e 1785 sub 5
65	Lastrico solare	Via Duca degli Abruzzi Ronco VIII n. 6	Fg. 88 - p.la 6062 sub 3 (ex 343 sub 3)
66	Lastrico solare	Via Roma	Fg. 88 - p.la 5949 sub 5 (ex 850 sub 5)
67	Lastrico solare	Via Trieste n. 38	Fg. 88 - p.la 3588 sub 1
68	Area Edificabile 167	C.Da Ciacche Via G. La Pira	Fg.32 - p.la 730
69	Area Edificabile 167	C.Da Ciacche Via G. La Pira	Fg. 32 - p.lle 526 e 628



70	Area Edificabile 167	C.Da Ciacche Via P. Aletta	Fg.25 - p.lla 174
71	Area Edificabile 167	C.Da Ciacche Via P. Aletta	Fg.25 - p.lla 175
72	Area Edificabile 167	C.Da Ciacche Via P. Aletta	Fg.25 - p.lla 176

Carlentini, giovedì 24 settembre 2015

**IL CAPO AREA**  
(Geom. E.A. Vittorino)



Verbale n° 20


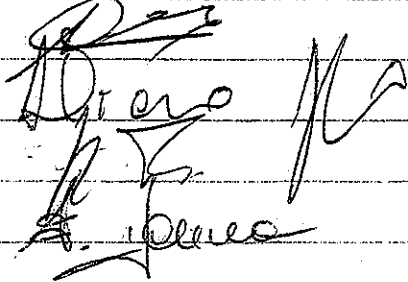
Il giorno 30 (trantel) del mese di Settembre, dell'anno 2015, alle ore 17:00 presso i locali comunali di cuiro de Rosea, si è riunita la 1<sup>a</sup> Commissione Consiliare "Urbanistica e Decentramento" per discutere i seguenti punti all'ord. d. g. i.:

- 1) Adempimenti ai sensi dell'art. 94 della L.R. 7 Maggio 2015 n. 9 - relativo al canone di concessione del servizio di distribuzione del Gas Naturale - Risoluzione Convenzione
- 2) Approvazione Piano delle Alienazioni e Volontarie Immobiliari Anno 2015.

Sono presenti i consiglieri: Aliano, Foti, Donno, Lupo, Annunzio. Il presidente Nardo, che verifica il numero legale dei presenti, dichiara valide ed aperte le sedute. Su invito del Presidente della Commissione, partecipa alle sedute il N. Sec. Comunale Dott. Stefano. ENR ILLUSTRANDO LA RISOLUZIONE DELLA CONVENZIONE CON LA SOCIETA' ITALGAS. DOPO AVER LETTO INTEGRALMENTE LA DELIBERA, E VARI INTERVENTI DEI CONSIGLIERI, VERSO L'ORA TARDA LA COMMISSIONE SI RIAGGIORNA ALL'1-10-15 ALLE ORE 17,00 PER COMPIERE I LAVORI ED ESPRIMERE IL PARERE SULLA AZIANDAZIONE DI FABBRICAZIONE E TRATTAMENTO PROPRIETA' DELL'ANITA' - I LAVORI SI DICHIARANO CHIUSI ALLE ORE 19,00.

I CONSIGLIERI

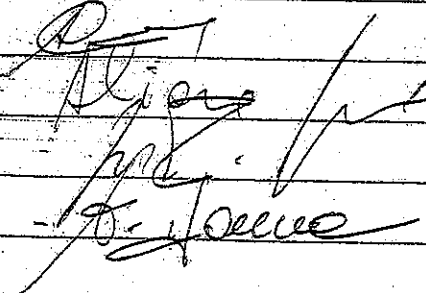
IL PRESIDENTE



VERBALE n° 21

IL GIORNO 1-10-15 ALLA ORE 17<sup>00</sup>, PRESSO I LOCALI COMUNALI SI RIVINSE LA 1° COMMISSIONE CONSILIARE PER COMPLETARE I LAVORI DELL'O.D.G. DI CUI AL VERTICE PRESENTI. SONO PRESENTI I CONSIGLIERI: ALIANO-FOTI DANNA, CHE È IL PRESIDENTE MARZO. COSTATATO IL NUMERO LEGALE DEI PRESENTI SI DICHIARA VALIDA E APERTA LA SEDUTA, LA COMMISSIONE DOPO UN AMPIO DEBATTITO, SUI PUNTI DELL'O.D.G. ESPRIMONO PARERE FAVOREVOLE, TRAMME IL CONSIGLIERE FOTI CHE DICHIARA DI VOLER VISITARE LA VERBALE CONVENZIONE NON PRESENTI NEGLI ATTI FORMATI E SI RISERVA DI VOTARE L'ANNO IN CONSIGLIO COMUNALE, ALLA ORE 17<sup>00</sup> SI DICHIARANO CHIUSI I LAVORI.

I CONDOMINI



IL PRESIDENTE  
